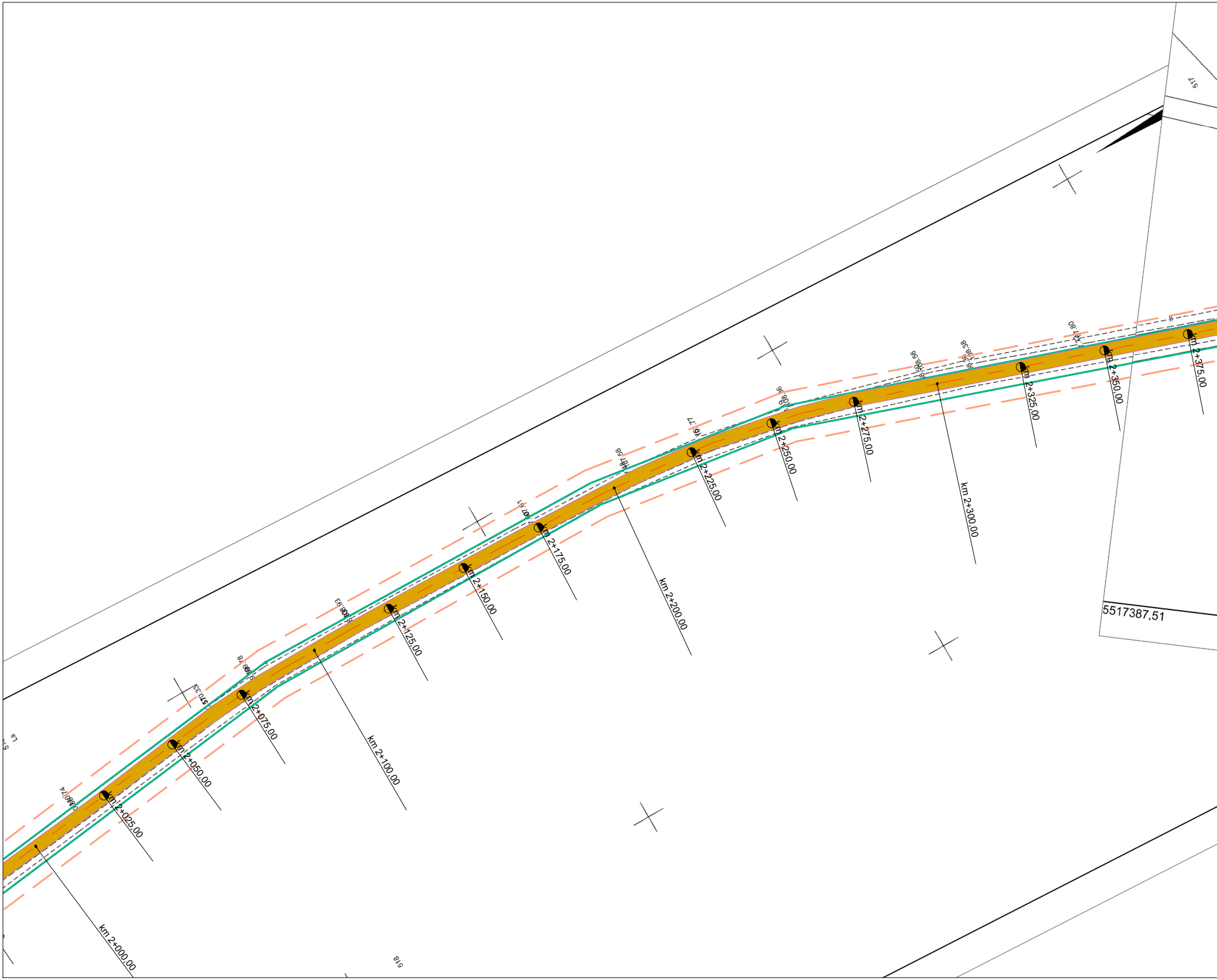

km 2+000.00
km 2+025.00
km 2+050.00
km 2+075.00
km 2+100.00
km 2+125.00
km 2+150.00
km 2+175.00
km 2+200.00
km 2+225.00
km 2+250.00
km 2+275.00
km 2+300.00
km 2+325.00
km 2+350.00
km 2+375.00
5517387,51
517
518

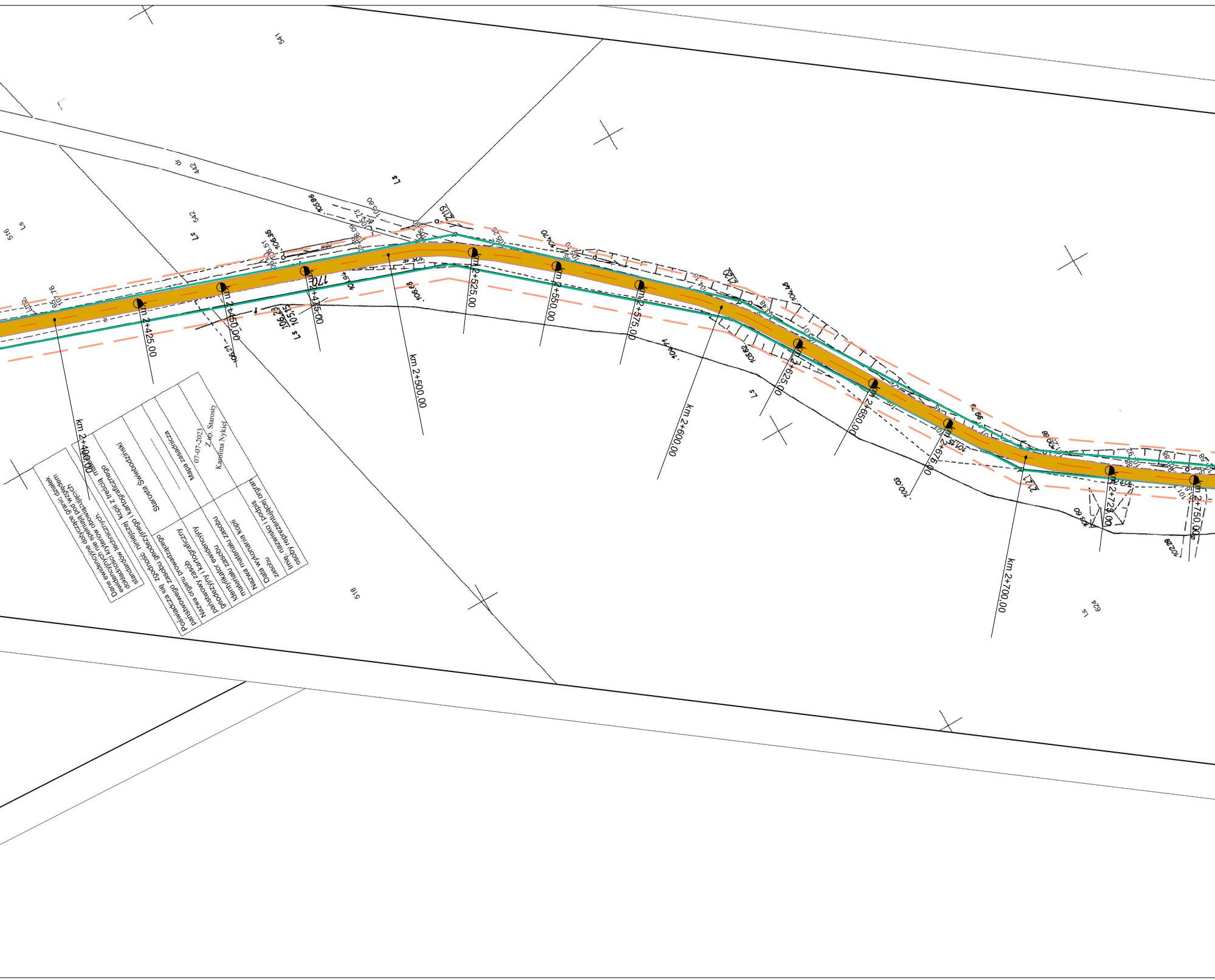
km 2+400,00
km 2+425,00
km 2+450,00
km 2+475,00
km 2+500,00
km 2+525,00
km 2+550,00
km 2+575,00
km 2+600,00
km 2+625,00
km 2+650,00
km 2+675,00
km 2+700,00
km 2+725,00
km 2+750,00
Ls
518
541
542
624
442
dr
516

Dane ewidencyjne dotyczące granic działek ewidencyjnych nie spełniają pod względem dokładności kryteriów obowiązujących standardów technicznych.

Poświadcza się zgodność niniejszej kopii z treścią materiałów państwowego zasobu geodezyjnego i kartograficznego	
Nazwa organu prowadzącego państwowy zasób geodezyjny i kartograficzny	Starosta Świebodziński
Identyfikator ewidencyjny materiału zasobu	
Nazwa materiału zasobu	Mapa zasadnicza
Data wykonania kopii zasobu	07-07-2023
Imię, nazwisko i podpis osoby reprezentującej orgran	Z-ca. Starosty Karolina Nykiel

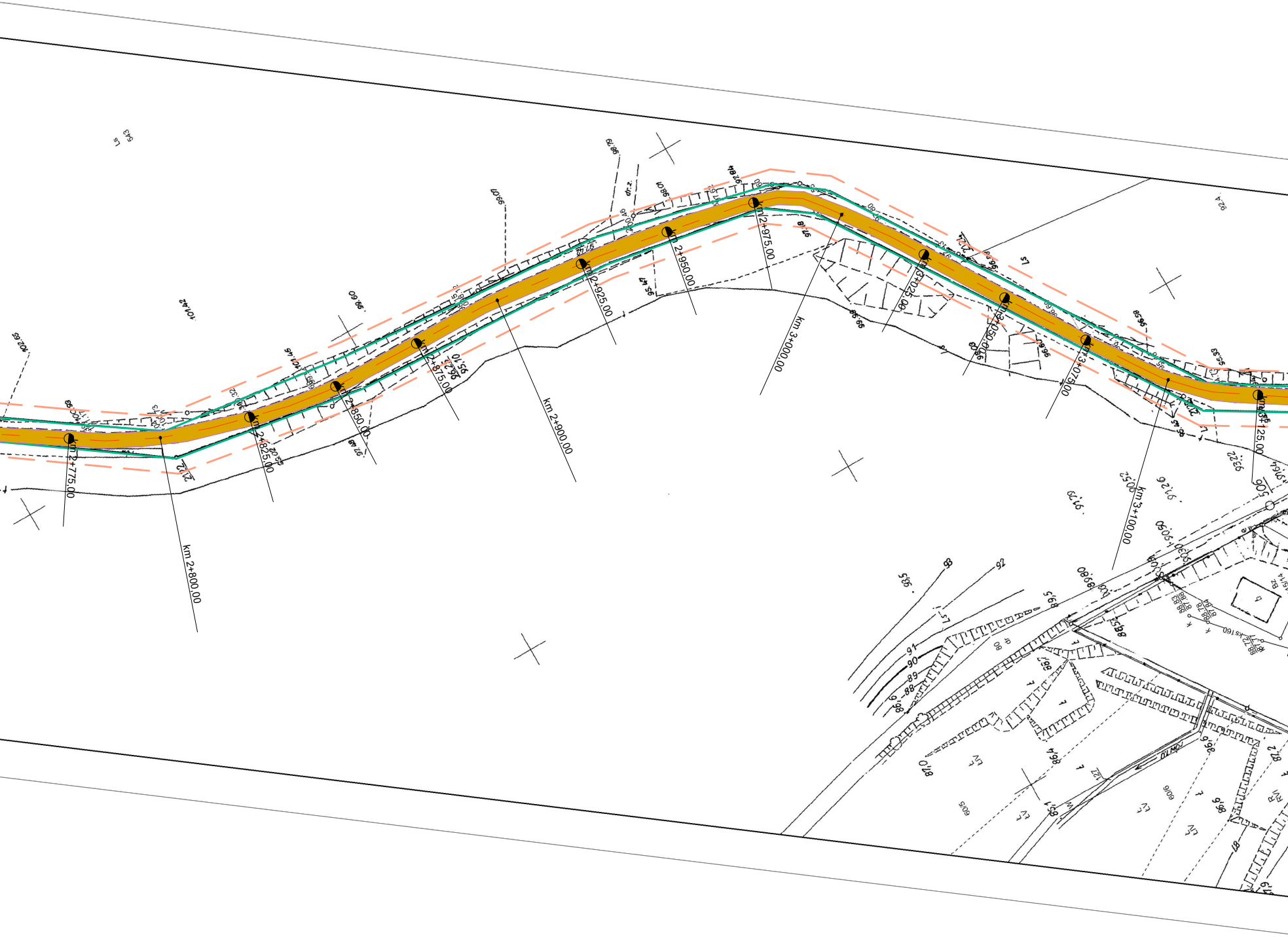
km 2+775.00
km 2+800.00
km 2+825.00
km 2+850.00
km 2+875.00
km 2+900.00
km 2+925.00
km 2+950.00
km 2+975.00
km 3+000.00
km 3+025.00
km 3+050.00
km 3+075.00
km 3+100.00
km 3+125.00
93,5
93
92
91
90
89
88

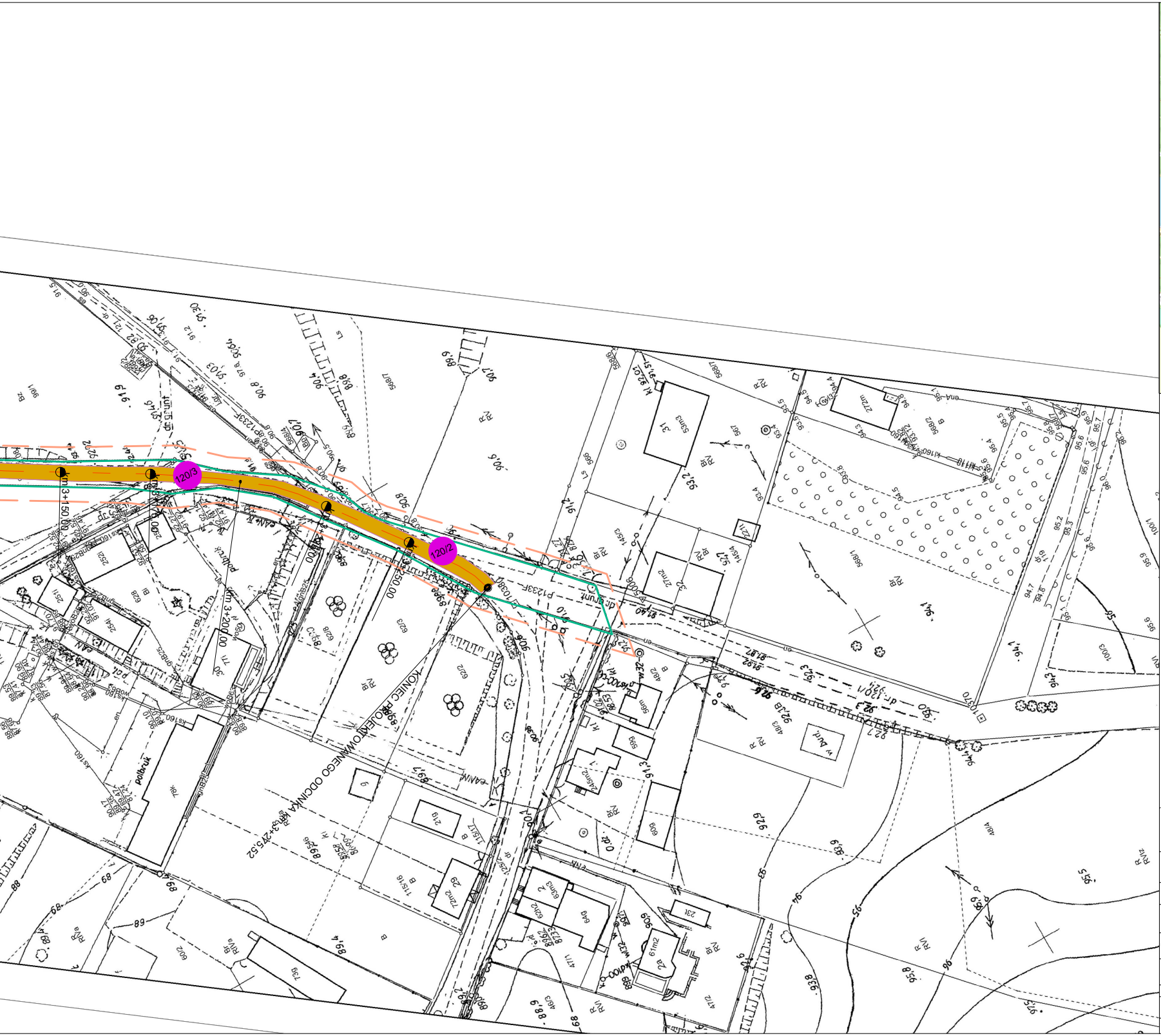
120/3
120/2
km 3+150,00
km 3+200,00
km 3+250,00
KONIEC PROJEKTOWANEGO ODCINKA km 3+275,52
polbruk
P1233F
P1238F
dr grunt.
dr 120/1

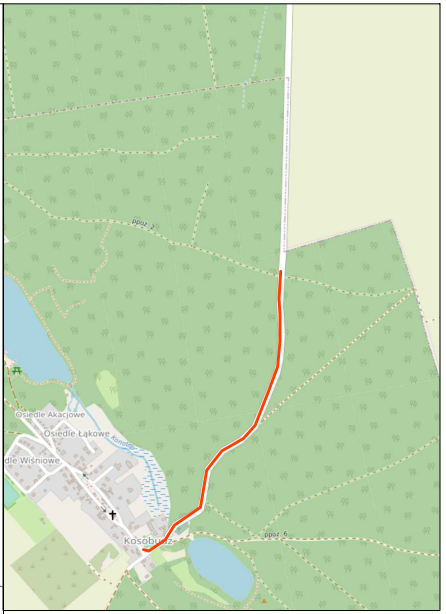
Osiedle Akacjowe
Osiedle Łąkowe
dle Wiśniowe
Kosobudz

LEGENDA

- ▭ Istniejąca krawędź jezdni
- 🟩 Istniejące granice pasa drogowego
- ┅ Granice opracowania
- 🟧 Nawierzchnia Typ 1

USŁUGI INŻYNIERSKIE MARCIN MARCHLEWSKI
66-200 ŚWIEBODZIN, UL. PARTYZANCKA 9B
NIP 927-182-81-06
E-MAIL: UI.MARCHLEWSKI@GMAIL.COM
TEL. 508 355 848

TEMAT:
REMONT DROGI GMINNEJ NR F003206 RELACJI TOPORÓW - KOSOBUDZ

INWESTOR:
GMINA ŁAGÓW
UL. SPACEROWA7, 66-220 ŁAGÓW

NAZWA RYSUNKU:

PLAN ZAGOSPODAROWANIA TERENU

PROJEKTANT MGR INż MARTA OWCZARCZYK BRANŻA DROGOWA	UPRAWNIENIA ZAP/0057/POOD/12 SPEC. DROGOWA	DATA LIPIEC 2023R.	PODPIS
OPRACOWAŁ MGR INż MARCIN MARCHLEWSKI BRANŻA DROGOWA	UPRAWNIENIA SPEC. DROGOWA	DATA LIPIEC 2023R.	PODPIS
FAZA PROJEKTU	SKALA		
PROJEKT BUDOWLANY	1:1000		RYS. NR. 2
UMOWA:			